

Лист 1

Лист 2

Лист 3

Лист 4









Лист 5

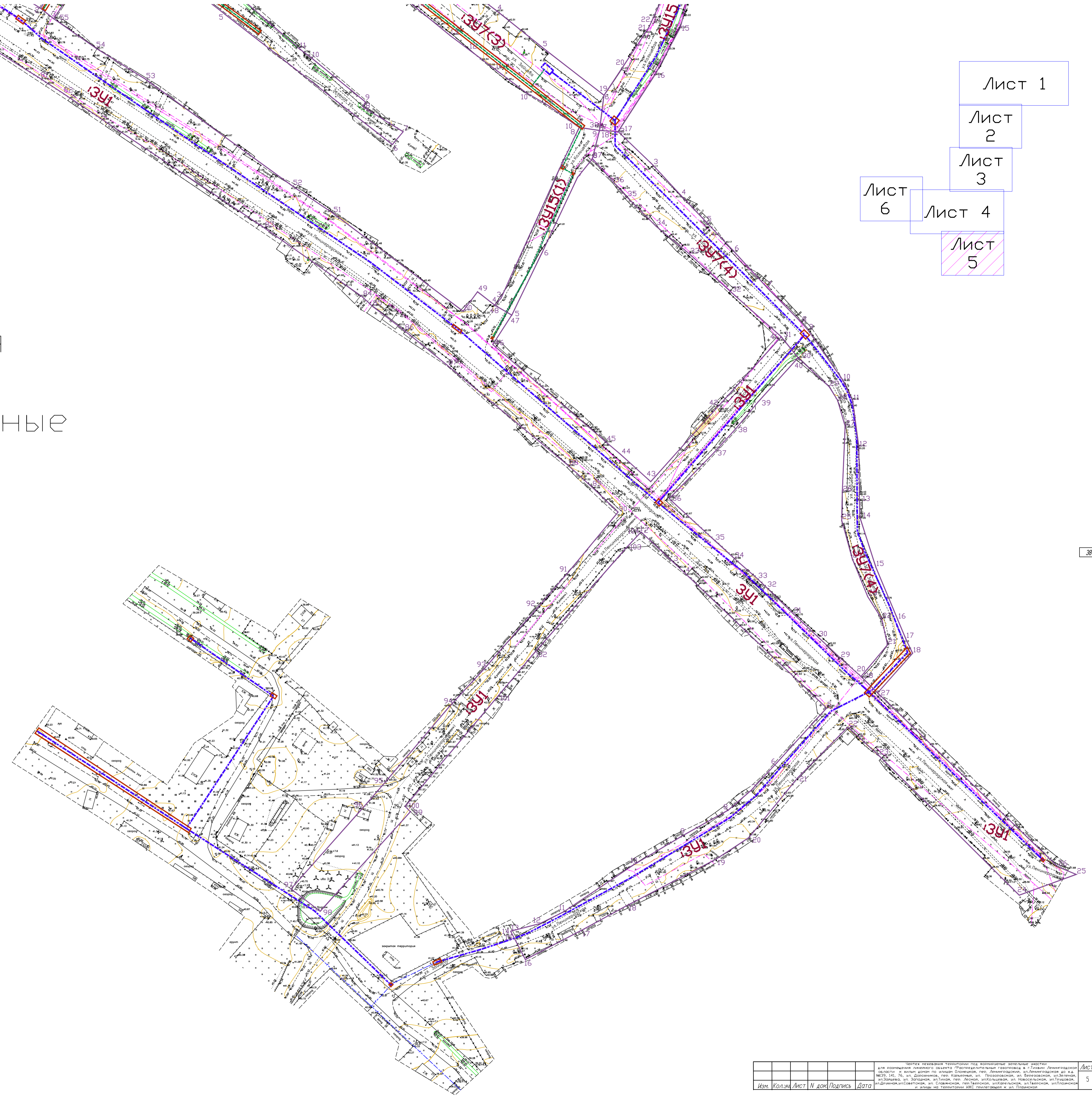
Лист 6

# Чертеж межевания территории (формируемые земельные участки)

М1:1000

## Условные обозначения

-  Границы земельных участков и объектов капитального строительства стоящих на государственном кадастровом учете в ГКН
-  Проектируемый газопровод низкого давления
-  Проектируемый газопровод среднего давления
-  Запроектированный газопровод согласно утвержденному проекту планировки территории ИЖС Стрелово
-  Граница города
-  Сети связи
-  Канализация
-  Поворотная точка формируемого земельного участка под улицы г. Тихвин
-  Изымаемые участки
-  Временные земельные участки



Изм.	Кол-во	Лист	№ док.	Подпись	Дата	Чертеж межевания территории под формируемые земельные участки для размещения линейного объекта "Проектируемый газопровод в г.Тихвин, Ленинградская область" и жилых домов по улице Фламинья, пер. Ленинградский, ул.Ленинградская до к.п. №10, 141, 76, ул. Далекая, пер. Ковылин, ул. Паровозная, ул. Бегемотов, ул.Ильинская, ул.Защита, ул. Золотая, ул.Тихая, пер. Лесной, ул.Кольцовая, ул.Новосельская, ул.Трудовая, ул.Дальняя, ул.Светлая, ул.Славянская, ул.Тележная, ул.Калининская, ул.Тележная, ул.Полесная и улицы на территории ИЖС "Стрелово" в г. Тихвин	Лист
							5